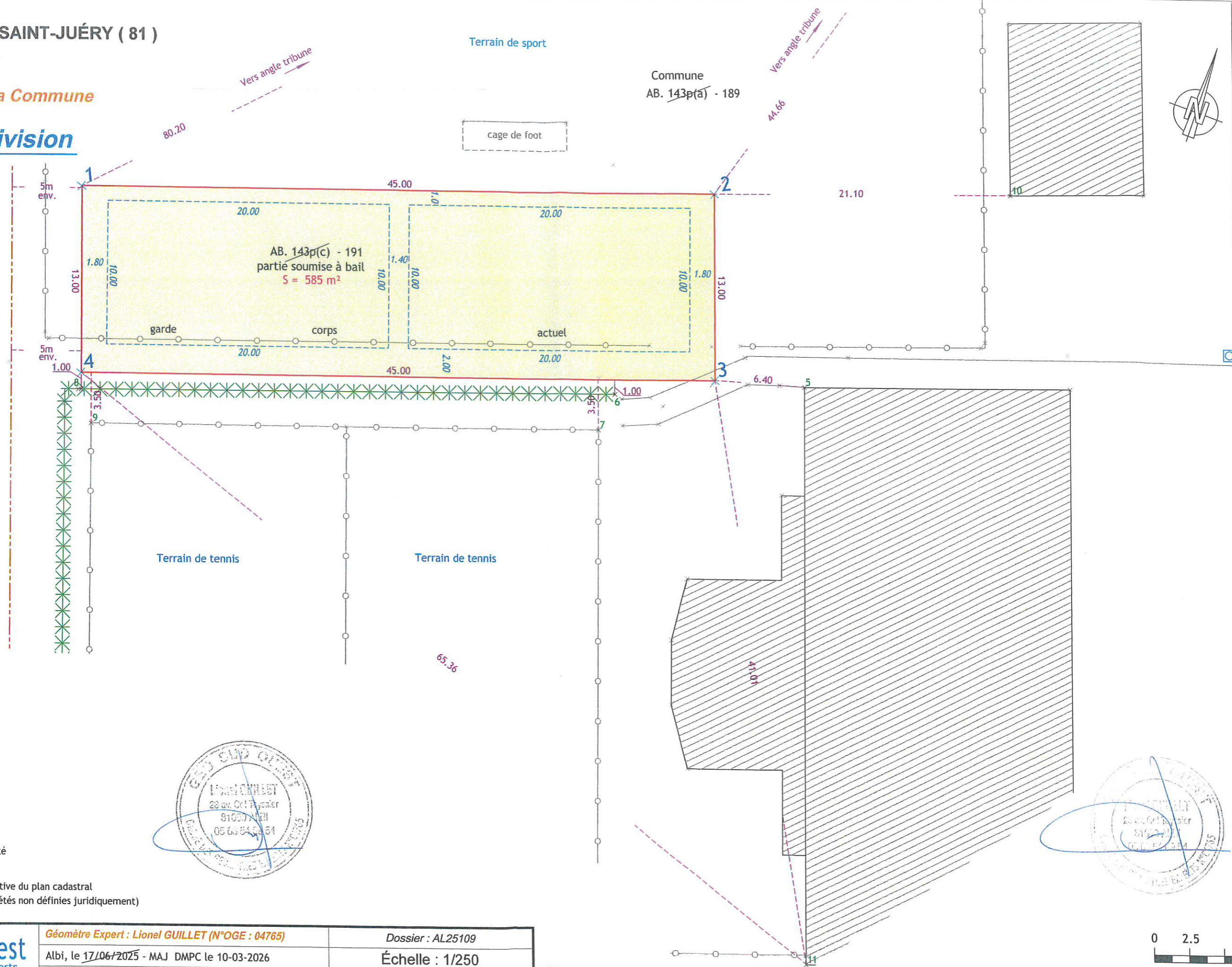


Commune de SAINT-JUÉRY (81)

Lieu-dit : L'Albaret

Propriété de la Commune

Plan de Division



AB. 118
Cts. MAURIES

Commune
AB. 143p(a) - 189

AB. 143p(c) - 191
partie soumise à bail
S = 585 m²

Terrain de tennis



Terrain de tennis

Terrain de sport

cage de foot

LEGENDE

- Limite de propriété
- - - Application figurative du plan cadastral (limites de propriétés non définies juridiquement)



GéoSudOuest
SELAS de Géomètres-Experts
www.geo-sud-ouest.fr

Géomètre Expert : Lionel GUILLET (N°OGE : 04765)	Dossier : AL25109
Albi, le 17/06/2025 - MAJ DMPC le 10-03-2026	Échelle : 1/250
28 avenue Colonel Teyssier - 81000 ALBI - 05.63.54.09.54 - albi@geo-sud-ouest.fr	

NOTA :

- Ce document ne traite pas des servitudes pouvant exister ou à créer sur la propriété objet du présent document.
- La limite avec la parcelle cadastrée section AB n°118 n'a pas été définie contradictoirement, elle n'est pas juridiquement garantie.
- Les coordonnées des points sont rattachées au système RGF 93, Conique Conforme 44 : origine TERIA.

81 - ALBI 05.63.54.09.54	81 - CASTRES 05.63.59.17.60	81 - GRAULHET 05.63.34.56.84	81 - LAVAUUR 05.63.58.03.75	81 - MAZAMET 05.63.61.38.36	81 - RABASTENS 05.67.67.47.86	11 - CARCASSONNE 04.49.01.40.91	11 - LÉZIGNAN-C. 04.68.27.16.15	11 - NARBONNE 04.68.32.17.91	31 - CASTANET-T. 05.61.81.38.70
-----------------------------	--------------------------------	---------------------------------	--------------------------------	--------------------------------	----------------------------------	------------------------------------	------------------------------------	---------------------------------	------------------------------------

